Приложение №1
Към чл.3, ал.1

Утвърдил,
Директор ЮЦДП гр. Смолян:.....
/инж. Здравко Бакалов/
дата:.....

Собственик(ползвател):ТП ДГС Пазарджик

ТЕХНОЛОГИЧЕН ПЛАН ЗА ЗАЛЕСЯВАНЕ

№ *2* от *14.09.2021 г.*

Горскостопански план(програма) от 2013г.

Вид на земята: ■***горска територия*** □земеделска земя □нарушена територия □защитена територия

Скица на обект №

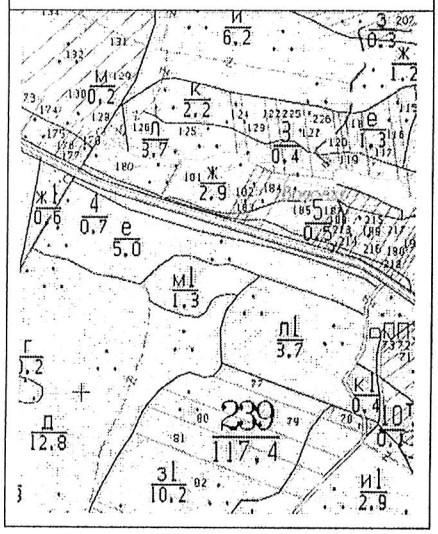

Отдел *239*, подотдел *„е"*

Местност *„Парчетата"* ;Обща площ *54* дка/ по ГСП2013г.-50дка/

Площ за залесяване *5* дка, в т.ч. пожарища

Изложение: *СИ*, надм. вис. - *300м.*

Наклон *5°*, основна скала : *гранит*

Почвен тип: *канелена обикновена* , Механ. състав –*глинесто - песъчлива*, дълбочина: *дълбока*

Тип месторастене: **Т-I-2 С-2,1 (56)**

Наличен дървостой:

Възраст: Жива почвена покривка: ….

Други данни за обекта: ***В отдела е създадена култура през 2018г. на площ от 45 дка, състав: лдб5здб3цр2 и през 2020 г. на площ от 4 дка, състав: цр7здб3****.Натура 2000: **извън;***

Залесяване в горски територии по чл.9:

□ защитни □специални ■ *стопански*

Цел на залесяване по чл.10: ***производство на дървесина;***

Насока на залесяване по чл.11: □ ново залесяване □в зрели гори

■ *за възстановяване на гори* □за попълване на редини □за двуетажни насаждения

М Е Р О П Р И Я Т И Я

А. Подготвителни работи:

1.Година и срок за сеч –

2.Година и краен срок за почистване и освидетелстване на сечището –

Б .Подготовка на почвата за залесяване:

1.Почистване на площта: начин – ***..... дка***

2.Обработка на почвата: година *2021* сезон- *есен*

Категория на почвата:

а) лека.....дка

б) средна *5 дка*

в) тежка.....дка

г) камениста .....дка

3.Вид, начин и дълбочина на подготовката:

№	Начин на подготовка (дка)	Дълбо-чина, (см)	Вид на подготовката (дка)							Без подготовка (дка)
			Пълна	Частична					Всичко	
				Пояси	Тера-си	Пло-щадки	Дуп-ки	Друга	Опро-стена	
1	2	3	4	5	6	7	8	9	10	11	12
1	*механизирана*	*30*	*5*							*5*	
	Всичко		*5*							*5*	

б)Схема на почвоподготовката: ***По цялата площ, дълбочина – 30 см.***

в)Други указания: ***Почвоподготовката включва изораване и дисковане***

В. Залесяване:

1.Година и сезон- *есен 2021г.*

2.Метод (садене, сеене)- *садене*

3.Състав на културата: *3дб8цр2*

Легенда за обозначаване в/у скицата	Дървесен или храстов вид (клон, вариетет и др.) и район на произход	Площ за залесяване, дка	Гъстота бр./дка	Необходими фиданки (семена) бр. (кг)	Вид на посадъчния мате-риал	Възможна замяна на дървесния вид			Начин на смесване	Начин на зале-сяване (цепнатини, дупки и др.)
						Вид	Бр. фиданки (семена - кг)	Гъстота бр./дка		
1	2	3	4	5	6	7	8	9	10	11
	Зимен дъб	*4*	*625*	*2500*	*ф-ки*	*лдб*	*2500*	*625*	*редово*	*Дупки*
	Цер	*1*	*625*	*625*	*ф-ки*	*здб*	*625*	*625*	*редово*	*Дупки*
Общо		*5*		*3125*			*3125*			

4. Други указания: *Залесяване в тераси с ширина 0,6м (залесяване - по един ред в тераса). Разстояние от ос до ос на терасите 2,0м. Разстояние между фиданките 2,0м х 0,8м. Гъстота на културата 625 бр. на дка.*

Г. Количествена сметка

№	Посевен и посадъчен материал по вид и възраст,вид работа и работни операции(до срока на провеждане на инвентаризациите)	мярка	Количество
	ПОЧИСТВАНЕ НА ПЛОЩИ ЗА ЗАЛЕСЯВАНЕ		
1	*Механизирано почистване на площи от храсти и издънки, тръни, къпини и други*	*Дка*	.....
	ПОДГОТОВКА НА ПОЧВАТА		
1	*Изораване*	*Дка*	*5,00*
2	*Дискoване*	*Дка*	*5,00*
	ЗАЛЕСЯВАНЕ		
1	*Маркиране на площи за залесяване*	*дка*	*5,00*
2	*Садене на фиданки*	*100 бр*	*31,25*
	ОТГЛЕЖДАНЕ-1-ва година		
1	*I път*	*100 м*	*25,00*
2	*II път*	*100 м*	*25,00*
	ОТГЛЕЖДАНЕ-2-ра година		
1	*I път*	*100 м*	*25,00*
2	*II път*	*100 м*	*25,00*
	ОТГЛЕЖДАНЕ-3-та година		
1	*I път*	*100 м*	*25,00*
	ПОПЪЛВАНЕ		
1	*Попълване I-ва година*		*Според % на прихващане*
2	*Попълване II-ра година*		
3	*Попълване III-та година*		

Изготвил:.....
/инж. Я.Вакарелска, № 5275/25.01.2012г./

Директор ТП ДГС Пазарджик:.....
/ инж. Г. Рангелов/

МЗХГ „ЮЖНОЦЕНТРАЛНО" ДП * ТП ДГС Пазарджик *

Проверил от ТП ДГС Пазарджик:.....
/инж. Ст. Делиев – зам. директор/

Проверил от ЮЦДП:.....
/инж. С. Хайдарова/

Дата: 27.09.21г.

Приложение №1
Към чл.3, ал.1

Утвърждавам:
Директор ЮЦДП гр.Смолян:.....
/инж. Здравко Бакалов/
дата:.....

Собственик (ползвател):ТП ДГС Пазарджик

ТЕХНОЛОГИЧЕН ПЛАН ЗА ЗАЛЕСЯВАНЕ

№ 4 / 14.09.2021г.

Горскостопански план(програма) от 2013г.

Вид на земята: ■ ***горска територия*** □земеделска земя □нарушена територия □защитена територия

Скица на обект №

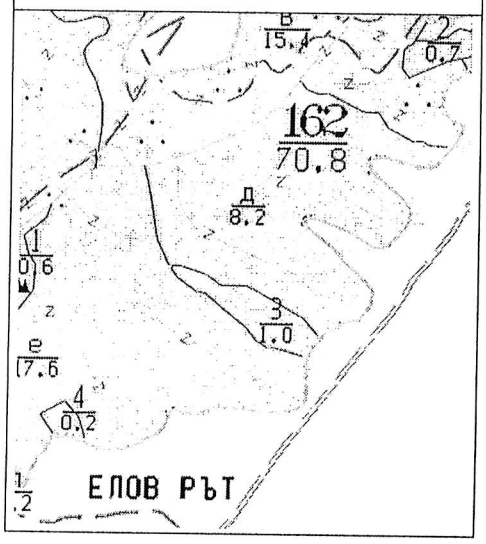

Отдел *162*, подотдел *„3"*
Местност *„Елов рът"*; Обща площ *10* дка
Площ за залесяване *5* дка, в т.ч. пожарища дка
Изложение: *СЗ* , надморска височина - *400м.*
Наклон *12°*, основна скала :
Почвен тип: *канелена обикновена*
Механ. състав: *глинесто-песъчлива* , дълбочина: *плитка*
Тип месторастене: *Т-I-2 В-1 (57);*
Наличен дървостой: *не*
Възраст Жива почвена покривка:
Други данни за обекта: Натура 2000: ***извън***
Залесяване в горски територии по чл.9:
□ защитни □ специални ■ *стопански*
Цел на залесяване по чл.10: *производство на дървесина;*
Насока на залесяване по чл.11: ■***ново залесяване*** □в зрели гори □за възстановяване на гори □за попълване на редини □за двуетажни насаждения

М Е Р О П Р И Я Т И Я

А. Подготвителни работи:

1.Година и срок за сеч – .....

2.Година и краен срок за почистване и освидетелстване на сечището – .....

Б. Подготовка на почвата за залесяване:

1. Почистване на площта: начин- *механ. почистване от издънки, храсти и др.* сезон- *есен 2021г.*

2. Обработка на почвата: година *2021* сезон- *есен*

Категория на почвата:

а) лека.....дка
б) средна .....дка
в) тежка.....дка
г) камениста ***5 дка***

№	Начин на подготовка (дка)	Дълбо-чина, (см)	Вид на подготовката (дка)							Без подготовка (дка)
			Пълна	Частична					Всичко	
				Пояси	Тера-си	Пло-щадки	Дуп-ки	Друга	Опро-стена		
1	2	3	4	5	6	7	8	9	10	11	12
1	*механизирана*	***30***		***5***						***5***	
	Всичко			***5***						***5***	

б)Схема на почвоподготовката: ***Механизирана направа на пояси по хоризонталите на склона, дълбочина до 30 см и ширина 0,7 м***

в)Други указания:

В. Залесяване:

1.Година и сезон- ***есен 2021г.***

2.Метод (садене, сеене)- ***садене***

3.Състав на културата: ***чб10***

Легенда за обозна-чаване в/у скицата	Дървесен или храстов вид (клон, вариетет и др.) и район на произход	Площ за залесяване, дка	Гъстота бр./дка	Необходими фиданки (семена) бр. (кг)	Вид на поса-дъчния мате-риал	Възможна замяна на дървесния вид			Начин на смес-ване	Начин на зале-сяване (цепна-тини, дупки и др.)
						Вид	Бр. фиданки (семена - кг)	Гъстота бр./дка		
1	2	3	4	5	6	7	8	9	10	11
	Черен бор	**5**	**400**	**2000**	**фиданки**					дупки
Общо		**5**		**2000**						

4. Други указания: ***Залесяване в пояси с ширина 0,7 м (залесяване - по един ред в пояс). Разстояние от ос до ос на поясите 2,5 м. Разстояние между фиданките 2,5 м х 1,0 м. Гъстота на културата 400 бр. на дка.***

Г. Количествена сметка

№	Посевен и посадъчен материал по вид и възраст,вид работа и работни операции(до срока на провеждане на инвентаризациите)	мярка	Количество
	ПОЧИСТВАНЕ НА ПЛОЩИ		
1	***Почистване на площта от издънки и храсти***	***Дка***	***5,00***
	ПОДГОТОВКА НА ПОЧВАТА		
1	***Механизирана направа на пояси по хоризонатала***	***Дка***	***5,00***
	ЗАЛЕСЯВАНЕ		
1	***Маркиране на площи за залесяване***	***дка***	***5,00***
2	***Садене на фиданки***	***100 бр.***	***20,00***
	ОТГЛЕЖДАНЕ-1-ва година		
1	***I път***	***100 м***	***20,00***
2	***II път***	***100 м***	***20,00***
3	***III път***	***100 м***	***При необходимост***
	ОТГЛЕЖДАНЕ-2-ра година		
1	***I път***	***100 м***	***20,00***
2	***II път***	***100 м***	***20,00***
	ОТГЛЕЖДАНЕ-3-та година		
1	***I път***	***100 м***	***20,00***
	ПОПЪЛВАНЕ		
1	***Попълване I-ва година***		***Според % на прихващане***
2	***Попълване II-ра и III –та година***		

Изготвил:.....
/инж. Я.Вакарелска, № 5275/25.01.2012г./

Директор ТП ДГС Пазарджик:.....
/ инж. Г. Рангелов/

Проверил от ТП ДГС Пазарджик:.....
/инж. Ст. Делиев – зам. директор/

Проверил от ЮЦДП:.....
/инж. С. Хайдарова/

Дата:..12.09.21г.

Приложение №1
Към чл.3, ал.1

Утвърдил,
Директор ЮЦДП гр.Смолян:.....
/инж. Здравко Бакалов/
дата:.....

Собственик (ползвател):ТП ДГС Пазарджик

ТЕХНОЛОГИЧЕН ПЛАН ЗА ЗАЛЕСЯВАНЕ

№ 3/ 14.09.2021г.

Горскостопански план(програма) от 2013г.

Вид на земята: ■ ***горска територия*** □земеделска земя □нарушена територия □защитена територия

Скица на обект №

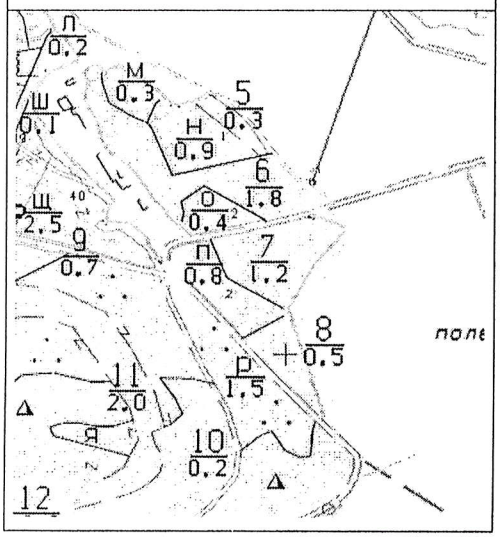

Отдел *379*, подотдел *„7"*
Местност *„Големия баир"*; Обща площ *12* дка
Площ за залесяване *6* дка, в т.ч. пожарища дка
Изложение: *ЮЗ* , надморска височина - *300м.*
Наклон *4°*, основна скала :
Почвен тип: *канелена обикновена*
Механ. състав: *глинесто-песъчлива* , дълбочина: *плитка*
Тип месторастене: *Т-I-2 В-1 (57);*
Наличен дървостой: *не*
Възраст Жива почвена покривка:
Други данни за обекта: Натура 2000: ***извън***
Залесяване в горски територии по чл.9:
□ защитни □ специални ■ ***стопански***
Цел на залесяване по чл.10: ***производство на дървесина;***
Насока на залесяване по чл.11: ■***ново залесяване*** □*в* зрели гори □за възстановяване на гори □за попълване на редини □за двуетажни насаждения

М Е Р О П Р И Я Т И Я

А. Подготвителни работи:

1.Година и срок за сеч – .....

2.Година и краен срок за почистване и освидетелстване на сечището – .....

Б. Подготовка на почвата за залесяване:

1. Почистване на площта: начин- .....

2. Обработка на почвата: година *2021* сезон- *есен*

Категория на почвата:

а) лека.....дка
б) средна .....дка
в) тежка.....дка
г) камениста ***6 дка***

3.Вид, начин и дълбочина на подготовката:

№	Начин на подготовка (дка)	Дълбочина, (см)	Вид на подготовката (дка)							Без подготовка (дка)
			Пълна	Частична					Всичко	
				Пояси	Тераси	Площадки	Дупки	Друга	Опростена	
1	2	3	4	5	6	7	8	9	10	11	12
1	***механизирана***	***30см***		***6***						***6***	
	Всичко			**6**						***6***	

В. Залесяване:

1.Година и сезон- ***есен 2021г.***

2.Метод (садене, сеене)- ***садене***

3.Състав на културата: ***чб10***

Легенда за обозначаване в/у скицата	Дървесен или храстов вид (клон, вариетет и др.) и район на произход	Площ за залесяване, дка	Гъстота бр./дка	Необходими фиданки (семена) бр. (кг)	Вид на посадъчния мате-риал	Възможна замяна на дървесния вид			Начин на смесване	Начин на зале-сяване (цепнатини, дупки и др.)
						Вид	Бр. фиданки (семена - кг)	Гъстота бр./дка		
1	2	3	4	5	6	7	8	9	10	11
	Черен бор	**6**	**400**	**2400**	**фиданки**					дупки
Общо		**6**		**2400**						

4. Други указания: ***Залесяване в пояси с ширина 0,7 м (залесяване - по един ред в пояс). Разстояние от ос до ос на поясите 2,5 м. Разстояние между фиданките 2,5 м х 1,0 м. Гъстота на културата 400 бр. на дка.***

Г. Количествена сметка

№	Посевен и посадъчен материал по вид и възраст,вид работа и работни операции(до срока на провеждане на инвентаризациите)	мярка	Количество
	ПОЧИСТВАНЕ НА ПЛОЩИ		
1	***Почистване на площта от издънки и храсти***	***Дка***	***.....***
	ПОДГОТОВКА НА ПОЧВАТА		
1	***Механизирана направа на пояси по хоризонтала***	***Дка***	***6,00***
	ЗАЛЕСЯВАНЕ		
1	***Маркиране на площи за залесяване***	***дка***	***6,00***
2	***Садене на фиданки***	***100 бр.***	***24,00***
	ОТГЛЕЖДАНЕ-1-ва година		
1	***I път***	***100 м***	***24,00***
2	***II път***	***100 м***	***24,00***
3	***III път***	***100 м***	***При необходимост***
	ОТГЛЕЖДАНЕ-2-ра година		
1	***I път***	***100 м***	***24,00***
2	***II път***	***100 м***	***24,00***
	ОТГЛЕЖДАНЕ-3-та година		
1	***I път***	***100 м***	***24,00***
	ПОПЪЛВАНЕ		
1	***Попълване I-ва година***		***Според % на прихващане***
2	***Попълване II-ра година***		
3	***Попълване III-та година***		

Изготвил:.....
/инж. Я.Вакарелска, № 5275/25.01.2012г./

Директор ТП ДГС Пазарджик:.....
/ инж. Г. Рангелов/

Проверил от ТП ДГС Пазарджик:.....
/инж. Ст. Делиев – зам. директор/

МЗХГ „ЮЖНОЦЕНТРАЛНО ДП" * ТП ДГС Пазарджик *

Проверил от ЮЦДП:.....
/инж. С. Хайдарова/

Дата:.....27.09.21г.

Приложение №1
Към чл.3, ал.1

Утвърдил:
Директор ЮЦДГ гр. Смолян:.....
/инж. Здравко Бакалов/
дата:.....

Собственик(ползвател):ТП ДГС Пазарджик

ТЕХНОЛОГИЧЕН ПЛАН ЗА ЗАЛЕСЯВАНЕ

№ 1 от 01.09.2021 г.

Горскостопански план(програма) от 2013г.

Вид на земята: ■***горска територия*** □земеделска земя □нарушена територия □защитена територия

Скица на обект №

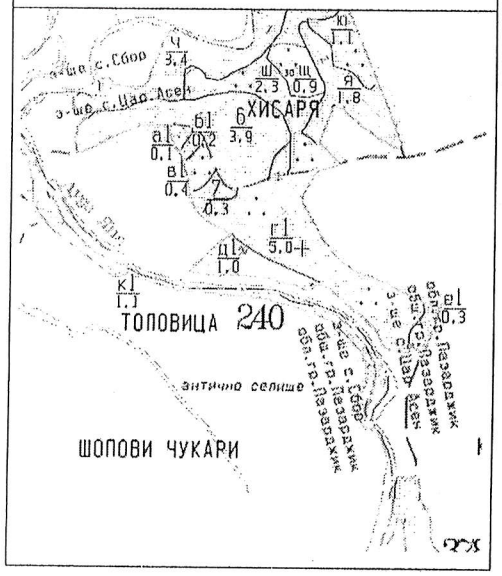

Отдел ***378***, подотдел ***„6”***
Местност ***„Хисаря”***; Обща площ ***39*** *дка*
Площ за залесяване ***10*** дка, в т.ч. пожарища
Изложение: ***ЮЗ***, надм. вис. - ***300м.***
Наклон ***18°***, основна скала : ***гранит***
Почвен тип: ***канелена обикновена*** , Механ. състав –***глинесто - песъчлива***, дълбочина: ***плитка***
Тип месторастене: ***Т-I-2 В-1 (57)***
Наличен дървостой:
Възраст: Жива почвена покривка: ….
Други данни за обекта: *Натура 2000:* ***извън;***
Залесяване в горски територии по чл.9:
□*защитни* □специални ■ ***стопански***
Цел на залесяване по чл.10: ***производство на дървесина***;
Насока на залесяване по чл.11: ■ ***ново залесяване*** □ в зрели гори □ за възстановяване на гори □за попълване на редини □за двуетажни насаждения

М Е Р О П Р И Я Т И Я

А. Подготвителни работи:

1.Година и срок за сеч –

2.Година и краен срок за почистване и освидетелстване на сечището –

Б .Подготовка на почвата за залесяване:

1.Почистване на площта: начин – ***почистване на площта от издънки от малоценни видове и храсти***

2.Обработка на почвата: година ***2021*** сезон- ***есен***

Категория на почвата:

а) лека.....дка
б) средна……дка
в) тежка.....дка
г) камениста ***10 дка***

3.Вид, начин и дълбочина на подготовката:

№	Начин на подготовка (дка)	Дълбочина, (см)	Вид на подготовката (дка)							Без подготовка (дка)
			Пълна	Частична					Всичко	
				Пояси	Тера-си	Площадки	Дупки	Друга	Опростена	
1	2	3	4	5	6	7	8	9	10	11	12
1	*механизирана*	***30***		***10***						***10***	
	Всичко			***10***						***10***	

б)Схема на почвоподготовката: ***Механизирана направа на пояси по хоризонталите на склона, дълбочина – 30 см и ширина 0,7 м.***

в)Други указания: ***При направа на поясите да бъде запазена наличната растителност от мъждрян, сребролистна липа и дъб.***

В. Залесяване:

1.Година и сезон- ***есен 2021г.***

2.Метод (садене, сеене)- ***садене***

3.Състав на културата: ***чб10***

Легенда за обозначаване в/у скицата	Дървесен или храстов вид (клон, вариетет и др.) и район на произход	Площ за залесяване, дка	Гъстота бр./дка	Необходими фиданки (семена) бр. (кг)	Вид на посадъчния мате-риал	Възможна замяна на дървесния вид			Начин на смесване	Начин на зале-сяване (цепнатини, дупки и др.)
						Вид	Бр. фиданки (семена - кг)	Гъстота бр./дка		
1	2	3	4	5	6	7	8	9	10	11
	Черен бор	**10**	**370**	**3700**	**фиданки**					дупки
Общо		**10**		**3700**						

4. Други указания: ***Залесяване в пояси с ширина 0,7 м (залесяване - по един ред в пояс). Разстояние от ос до ос на поясите 2,5 м. Разстояние между фиданките 2,5 м х 1,0 м. Гъстота на културата 370 бр. на дка.***

Г. Количествена сметка

№	Посевен и посадъчен материал по вид и възраст,вид работа и работни операции(до срока на провеждане на инвентаризациите)	мярка	Количество
	ПОЧИСТВАНЕ НА ПЛОЩИ		
1	***Почистване на площта от издънки и храсти***	***Дка***	***4,00***
	ПОДГОТОВКА НА ПОЧВАТА		
1	***Механизирана направа на пояси по хоризонатала***	***Дка***	***10,00***
	ЗАЛЕСЯВАНЕ		
1	***Маркиране на площи за залесяване***	***дка***	***10,00***
2	***Садене на фиданки***	***100 бр.***	***37,00***
	ОТГЛЕЖДАНЕ-1-ва година		
1	***I път***	***100 м***	***37,00***
2	***II път***	***100 м***	***37,00***
3	***III път***	***100 м***	***При необходимост***
	ОТГЛЕЖДАНЕ-2-ра година		
1	***I път***	***100 м***	***37,00***
2	***II път***	***100 м***	***37,00***
	ОТГЛЕЖДАНЕ-3-та година		
1	***I път***	***100 м***	***37,00***
	ПОПЪЛВАНЕ		
1	***Попълване I-ва година***		***Според % на прихващане***
2	***Попълване II-ра година***		
3	***Попълване III-та година***		

Изготвил:.....
/инж. Я.Вакарелска, № 5275/25.01.2012г./

Директор ТП ДГС Пазарджик:.....
/ инж. Г. Рангелов/

МЗХГ "ЮЖНОЦЕНТРАЛНО" ДП * ТП ДГС Пазарджик *

Проверил от ТП ДГС Пазарджик:.....
/инж. Ст. Делиев – зам. директор/

Проверил от ЮЦДП:.....
/инж. С. Хайдарова/

Дата:27.09.21г.

Утвърдил,
Директор ЮЦДП гр. Смолян:...../инж. Б. Арабаджиев/
дата:...07.11.19г.

Собственик(ползвател):ТП ДГС Пазарджик

ТЕХНОЛОГИЧЕН ПЛАН ЗА ЗАЛЕСЯВАНЕ

№ 3 от 23.10.2019 г.

Горскостопански план(програма) от 2013г.

Вид на земята: ■*горска територия* □земеделска земя □нарушена територия □защитена територия

Скица на обект №

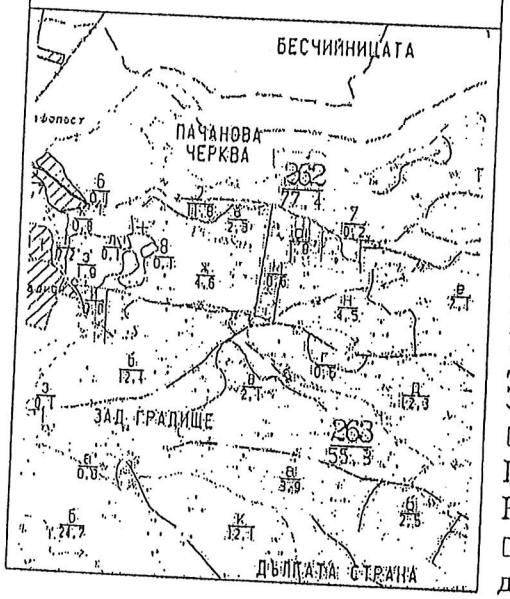

Отдел *262*, подотдел *„2"*
Местност *„Пачанова черква"*; Обща площ *118 дка*
Площ за залесяване *22* дка, в т.ч. пожарища
Изложение: *СЗ*, надм. вис. - *400м.*
Наклон *12°*, основна скала : *варовик*
Почвен тип: *алувиална ненаситена* , Механ. състав –*глинесто - песъчлива*, дълбочина: *плитка*
Тип месторастене: *МТЮ-I АВ-1 (122)*
Наличен дървостой:
Възраст: Жива почвена покривка: ....
Други данни за обекта: *Натура 2000: извън;*
Залесяване в горски територии по чл.9:
□ защитни □специални ■ *стопански*
Цел на залесяване по чл.10: *производство на дървесина*;
Насока на залесяване по чл.11: ■ *ново залесяване* □ в зрели гори □ за възстановяване на гори □за попълване на редини □за двуетажни насаждения

МЕРОПРИЯТИЯ

А. Подготвителни работи:

1.Година и срок за сеч –

2.Година и краен срок за почистване и освидетелстване на сечището –

Б .Подготовка на почвата за залесяване:

1.Почистване на площта: начин – *почистване на площта от издънки и храсти (5 дка)*

2.Обработка на почвата: година *2019* сезон- *есен*

Категория на почвата:

а) лека.....дка

б) средна.....дка

в) тежка.....дка

г) камениста *22 дка*

3.Вид, начин и дълбочина на подготовката:

№	Начин на подготовка (дка)	Дълбочина, (см)	Пълна	Вид на подготовката (дка)							Без подготовка (дка)
				Частична						Всичко	
				Ивици	Тера-си	Площадки	Дупки	Друга	Опростена		
1	2	3	4	5	6	7	8	9	10	11	12
1	*механизирана*	*30-40*		*22*						*22*	
	Всичко			*22*						*22*	

б)Схема на почвоподготовката: *Механизирана направа на ивици по хоризонталите на склона, дълбочина – 30-40 см и ширина до 0,7 м.*

в)Други указания:

В. Залесяване:

1.Година и сезон- *пролет 2020г.*

2.Метод (садене, сеене)- *садене*

3.Състав на културата: *чб10*

ВЯРНО С ОРИГИНАЛА
МЗХГ „ЮЖНОЦЕНТРАЛНО" ДП
ТП ДГС Пазарджик

Легенда за обозна-чаване в/у скицата	Дървесен или храстов вид (клон, вариетет и др.) и район на произход	Площ за залесяван е, дка	Гъстота бр./дка	Необходими фиданки (семена) бр. (кг)	Вид на поса-дъчния мате-риал	Възможна замяна на дървесния вид			Начин на смес-ване	Начин на зале-сяване (цепна-тини, дупки и др.)
						Вид	Бр. фиданки (семена - кг)	Гъстота бр./дка		
1	2	3	4	5	6	7	8	9	10	11
	Черен бор	22	400	8800	фиданки					дупки
Общо		4		8800						

4. Други указания: *Залесяване в пояси с ширина 0,7 м (залесяване - по един ред в пояс). Разстояние от ос до ос на поясите 2,5м. Разстояние между фиданките 2,5 м х 1,0 м. Гъстота на културата 400 бр. на дка.*

Г. Количествена сметка

№	Посевен и посадъчен материал по вид и възраст,вид работа и работни операции(до срока на провеждане на инвентаризациите)	мярка	Количество
	ПОЧИСТВАНЕ НА ПЛОЩИ		
1	*Почистване на площта от издънки и храсти*	*Дка*	*5,00*
	ПОДГОТОВКА НА ПОЧВАТА		
1	*Механизирана направа на пояси по хоризонатала*	*Дка*	*22,00*
	ЗАЛЕСЯВАНЕ		
1	*Маркиране на площи за залесяване*	*дка*	*22,00*
2	*Садене на фиданки*	*100 бр.*	*88,00*
	ОТГЛЕЖДАНЕ-1-ва година		
1	*I път - Ръчно плевене и разрохкване на почвата с ширина 70см*	*100 м*	*88,00*
2	*II път Ръчно плевене и разрохкване на почвата с ширина 70см*	*100 м*	*88,00*
	ОТГЛЕЖДАНЕ-2-ра година		
1	*I път Ръчно плевене и разрохкване на почвата с ширина 70см*	*100 м*	*88,00*
2	*II път Ръчно плевене и разрохкване на почвата с ширина 70см*	*100 м*	*88,00*
	ОТГЛЕЖДАНЕ-3-та година		
1	*I път Ръчно плевене и разрохкване на почвата с ширина 70см*	*100 м*	*110,00*
	ПОПЪЛВАНЕ		
1	*Попълване I-ва година*		*Според % на прихващане*
2	*Попълване II-ра година*		
3	*Попълване III-та година*		

Изготвил:.....
/инж. И. Шахларски, № 9894/16.10.2013г./

Директор ТП ДГС Пазарджик:.
/ инж. ..

Проверил от ТП ДГС Пазарджик.....
/инж. Ст. Демиев – зам. директор/

Проверил от ЮЦДП:.....
/инж. С. Хайдарова/

Дата:.....07.11.19г.....

ВЕРНО С ОРИГИНАЛА

ЮЖНОЦЕНТРАЛНО ДЪРЖАВНО ПРЕДПРИЯТИЕ – СМОЛЯН
ТП ДЪРЖАВНО ГОРСКО СТОПАНСТВО - ПАЗАРДЖИК
4400 Пазарджик, бул. „Ал. Стамболийски" 50, тел.: 444 099, факс: 444 075, e-mail:dgspazardjik@ucdp-smolian

С К И Ц А

на отдел 162 „3"

М 1:10000

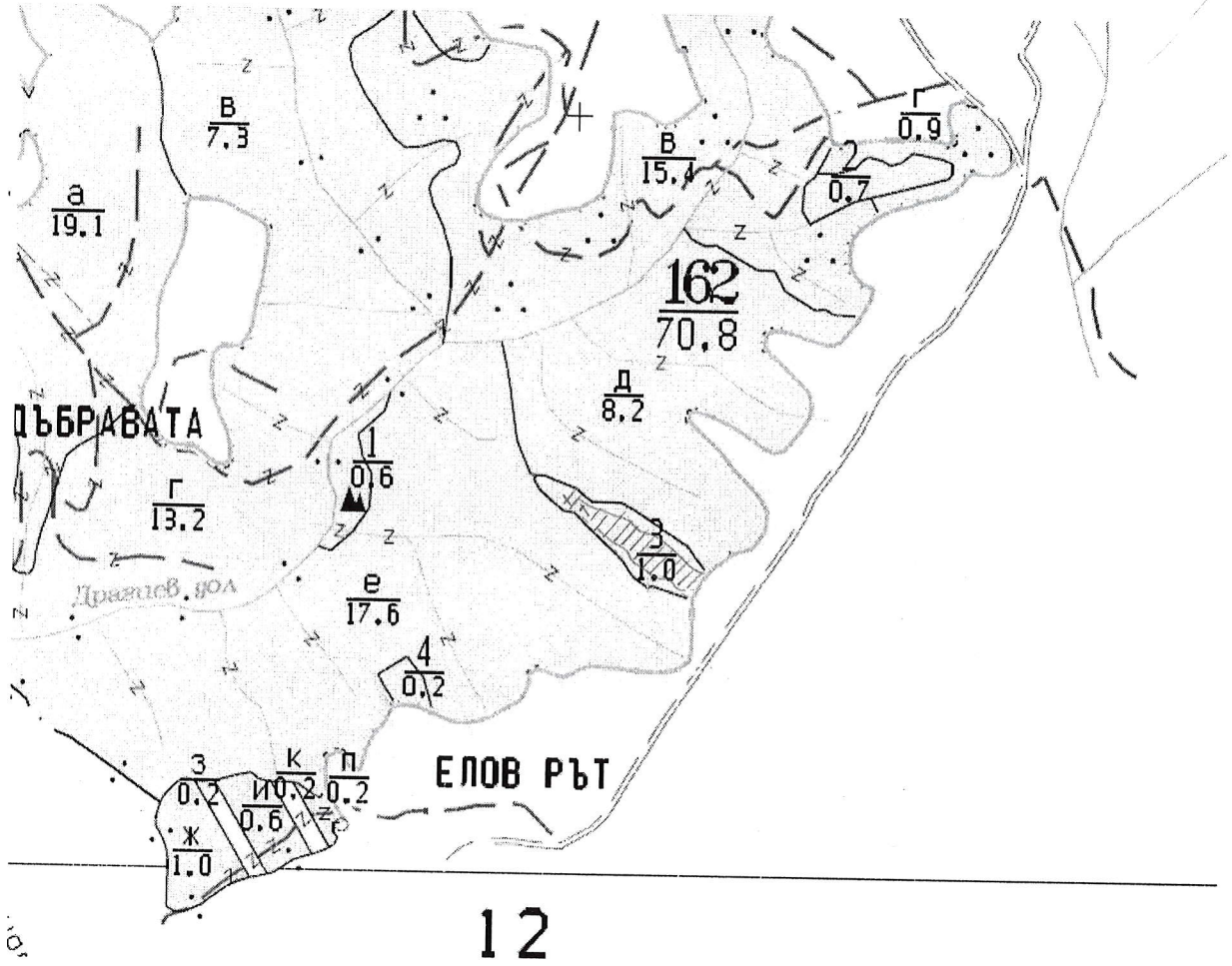

ЛЕГЕНДА:

Отглеждане на култури

ЮЖНОЦЕНТРАЛНО ДЪРЖАВНО ПРЕДПРИЯТИЕ – СМОЛЯН
ТП ДЪРЖАВНО ГОРСКО СТОПАНСТВО - ПАЗАРДЖИК
4400 Пазарджик, бул. „Ал. Стамболийски” 50, тел.: 444 099, факс: 444 075, e-mail:dgspazardjik@ucdp-smolian

С К И Ц А

на отдел 239 „е“

М 1:10000

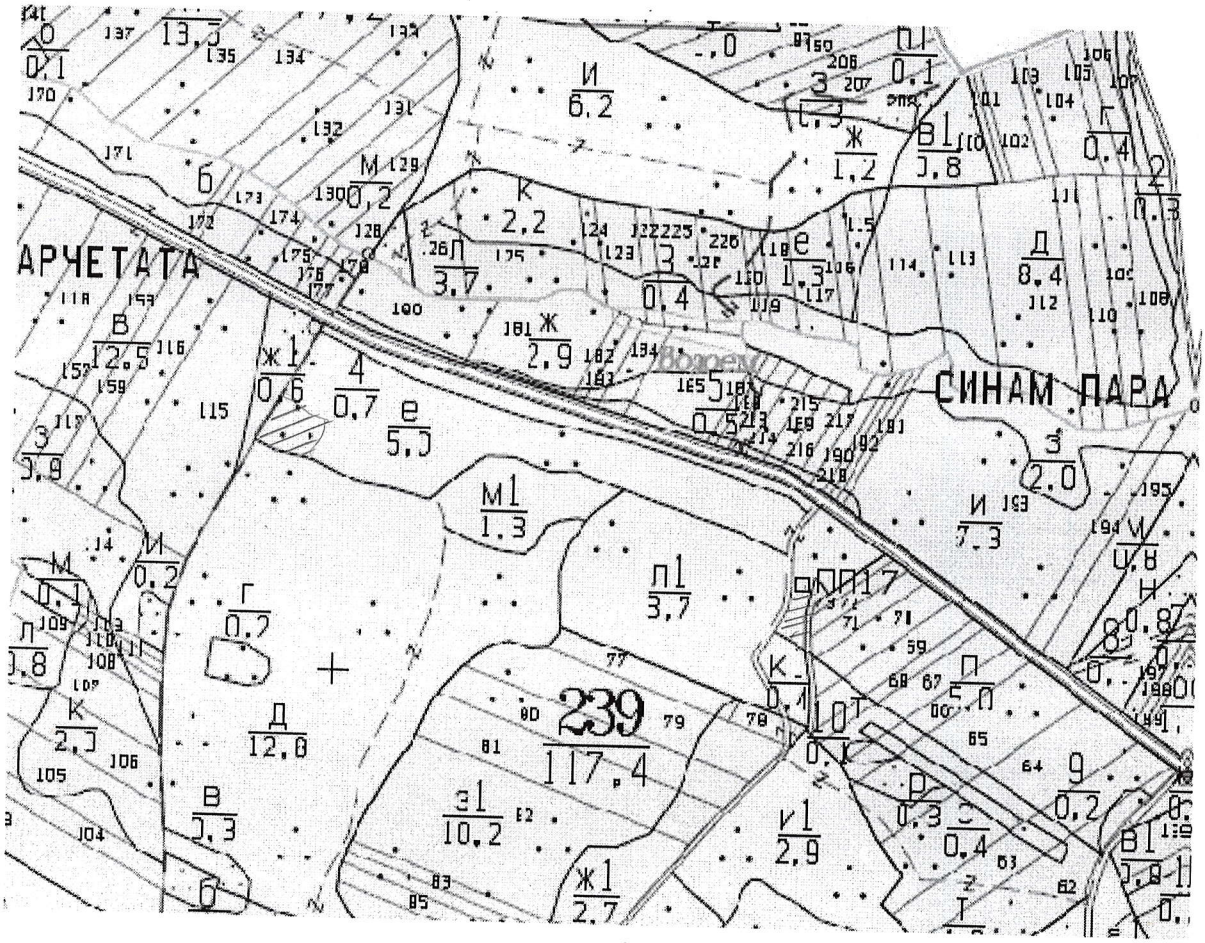

ЛЕГЕНДА:

- ▨ Отглеждане на култури
- ☐ _____
- ☐ _____

ЮЖНОЦЕНТРАЛНО ДЪРЖАВНО ПРЕДПРИЯТИЕ – СМОЛЯН
ТП ДЪРЖАВНО ГОРСКО СТОПАНСТВО - ПАЗАРДЖИК
4400 Пазарджик, бул. „Ал. Стамболийски” 50, тел.: 444 099, факс: 444 075, e-mail:dgspazardjik@ucdp-smolian

С К И Ц А

на отдел 378 „6“

М 1:10000

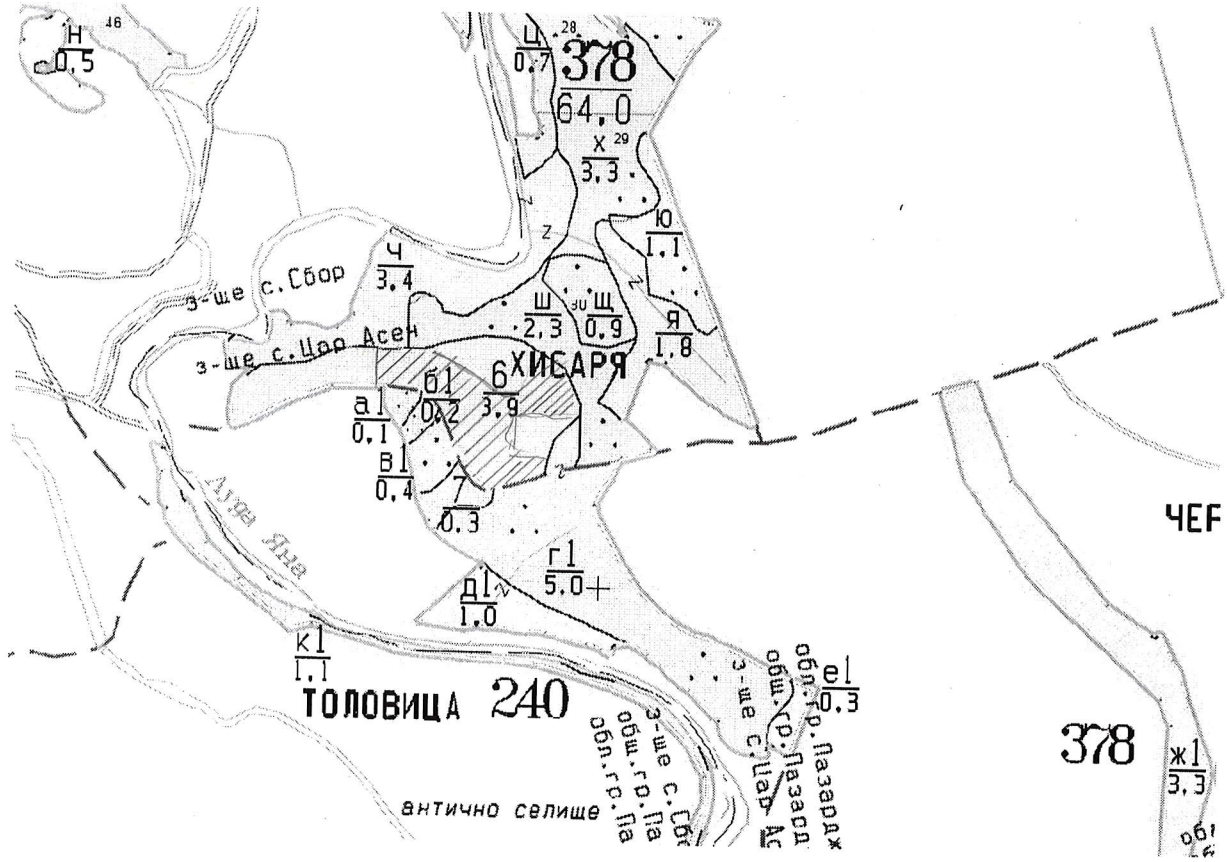

ЛЕГЕНДА:

- ▨ Отглеждане на култури
- ☐ _____
- ☐ _____

ЮЖНОЦЕНТРАЛНО ДЪРЖАВНО ПРЕДПРИЯТИЕ – СМОЛЯН
ТП ДЪРЖАВНО ГОРСКО СТОПАНСТВО - ПАЗАРДЖИК
4400 Пазарджик, бул. „Ал. Стамболийски” 50, тел.: 444 099, факс: 444 075, e-mail:dgspazardjik@ucdp-smolian

С К И Ц А

на отдел 379 „7“

М 1:10000

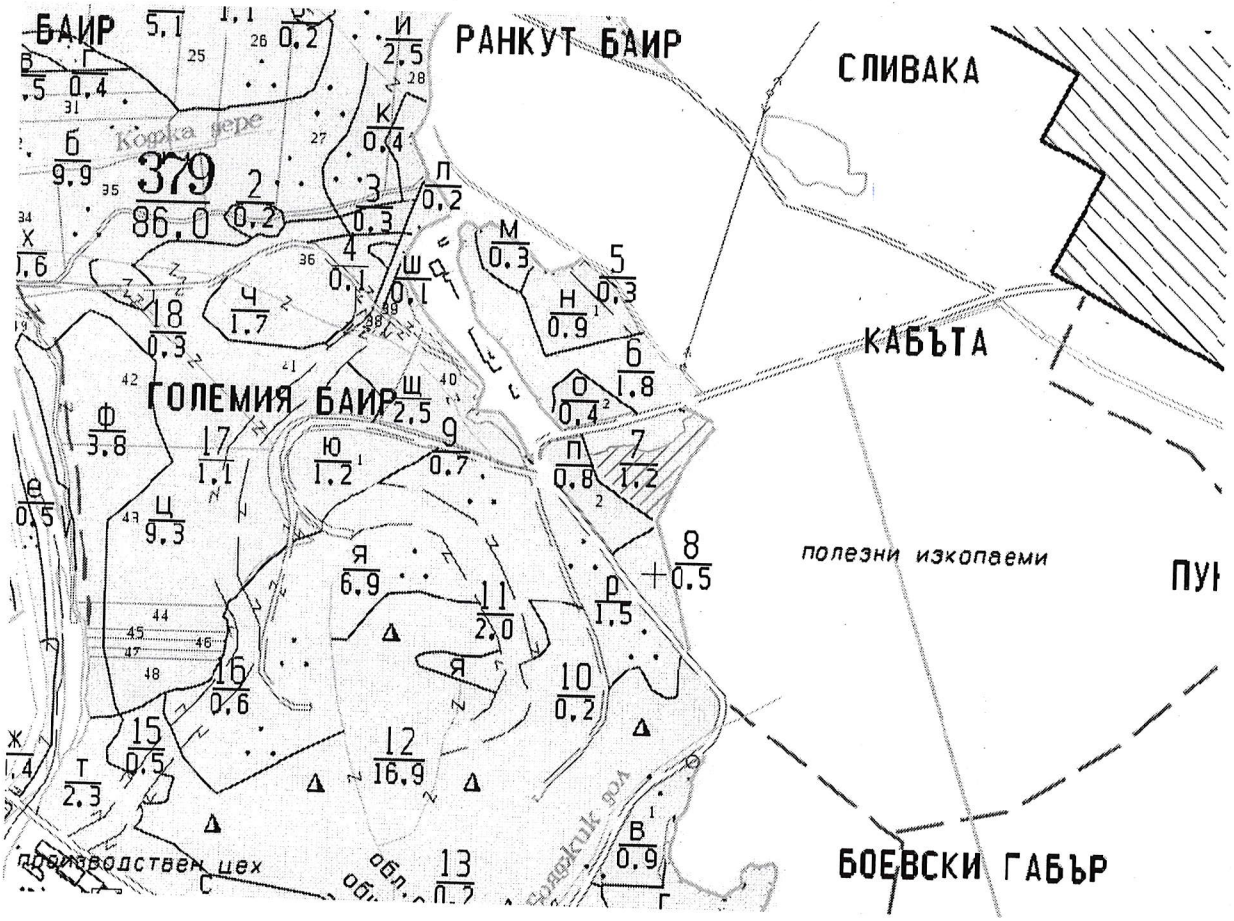

ЛЕГЕНДА:

Отглеждане на култури

ЮЖНОЦЕНТРАЛНО ДЪРЖАВНО ПРЕДПРИЯТИЕ-СМОЛЯН
ТП ДЪРЖАВНО ГОРСКО СТОПАНСТВО ПАЗАРДЖИК
4400Пазарджик, бул. „Ал. Стамболийски"50 ☎ 034 444099, e-mail:dgspazardjik@ucdp-smolian.com

СКИЦА

на отдел 262 „2"

М 1:10000

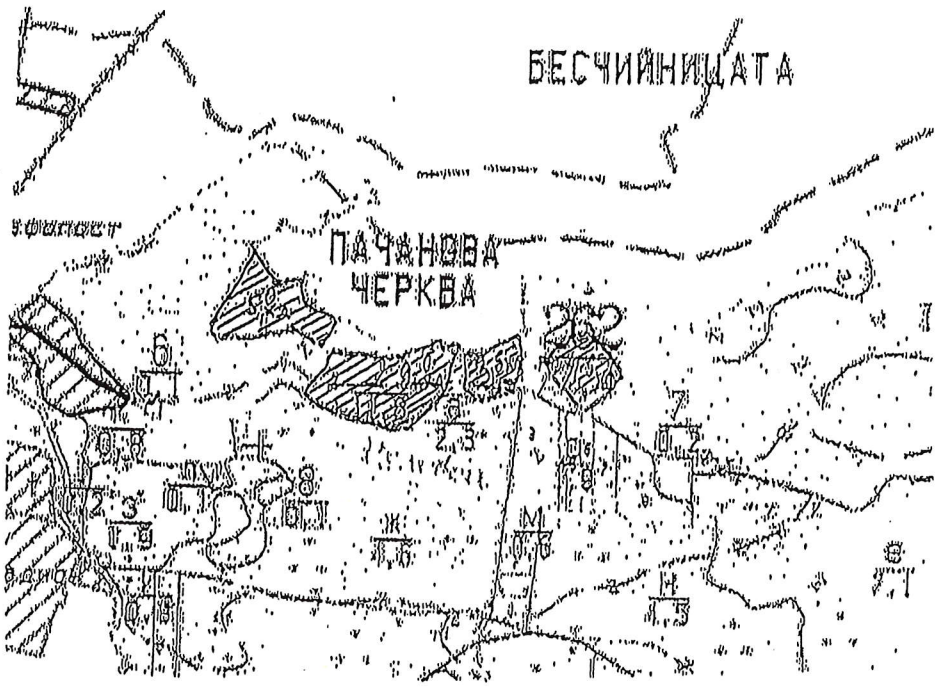

ЛЕГЕНДА:

Първо отгледнане на култури

Второ отгледнане на култури

ЮЖНОЦЕНТРАЛНО ДЪРЖАВНО ПРЕДПРИЯТИЕ-СМОЛЯН

ТП ДЪРЖАВНО ГОРСКО СТОПАНСТВО ПАЗАРДЖИК

4400Пазарджик, бул. „Ал. Стамболийски"50 ☏ 034 444099, e-mail:dgspazardjik@ucdp-smolian.com

СКИЦА

на отдел 239 „е"

М 1:10000

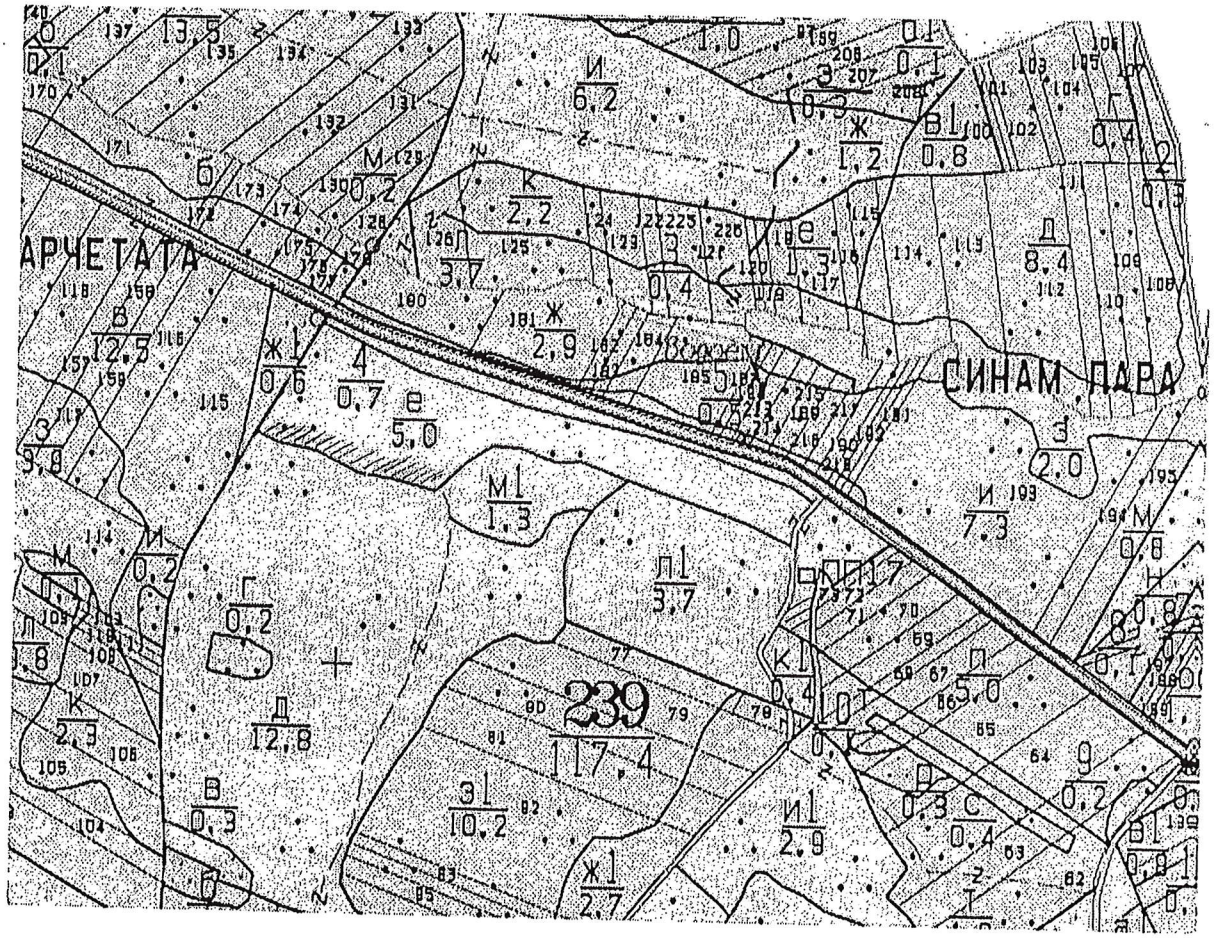

ЛЕГЕНДА:

Първо отглеждане на култури

Второ отглеждане на култури

Изсичане трънги, кѣпини, трепетлика и други

ЮЖНОЦЕНТРАЛНО ДЪРЖАВНО ПРЕДПРИЯТИЕ-СМОЛЯН

ТП ДЪРЖАВНО ГОРСКО СТОПАНСТВО ПАЗАРДЖИК

4400Пазарджик, бул. „Ал. Стамболийски"50 ☎ 034 444099, e-mail:dgspazardjik@ucdp-smolian.com

СКИЦА

на отдел 239 „е"

М 1:10000

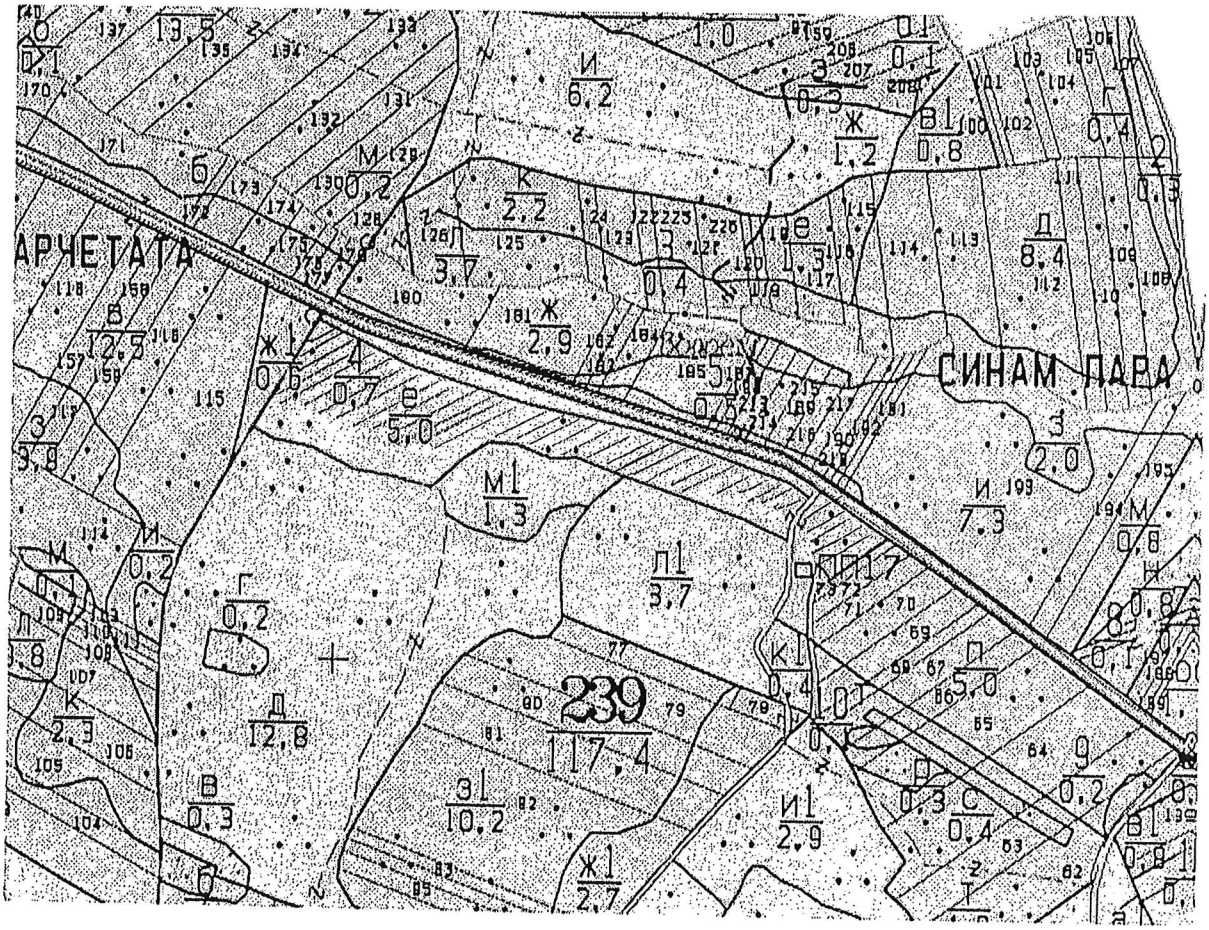

ЛЕГЕНДА:

Косене трънки, къпини, трепетлики и други

/Отглеждане на култури без материален добив/

ЮЖНОЦЕНТРАЛНО ДЪРЖАВНО ПРЕДПРИЯТИЕ-СМОЛЯН
ТП ДЪРЖАВНО ГОРСКО СТОПАНСТВО ПАЗАРДЖИК
4400Пазарджик, бул. „Ал. Стамболийски"50 ☎ 034 444099, e-mail:dgspazardjik@ucdp-smolian.com

СКИЦА

на отдел 235 „ж"

М 1:10000

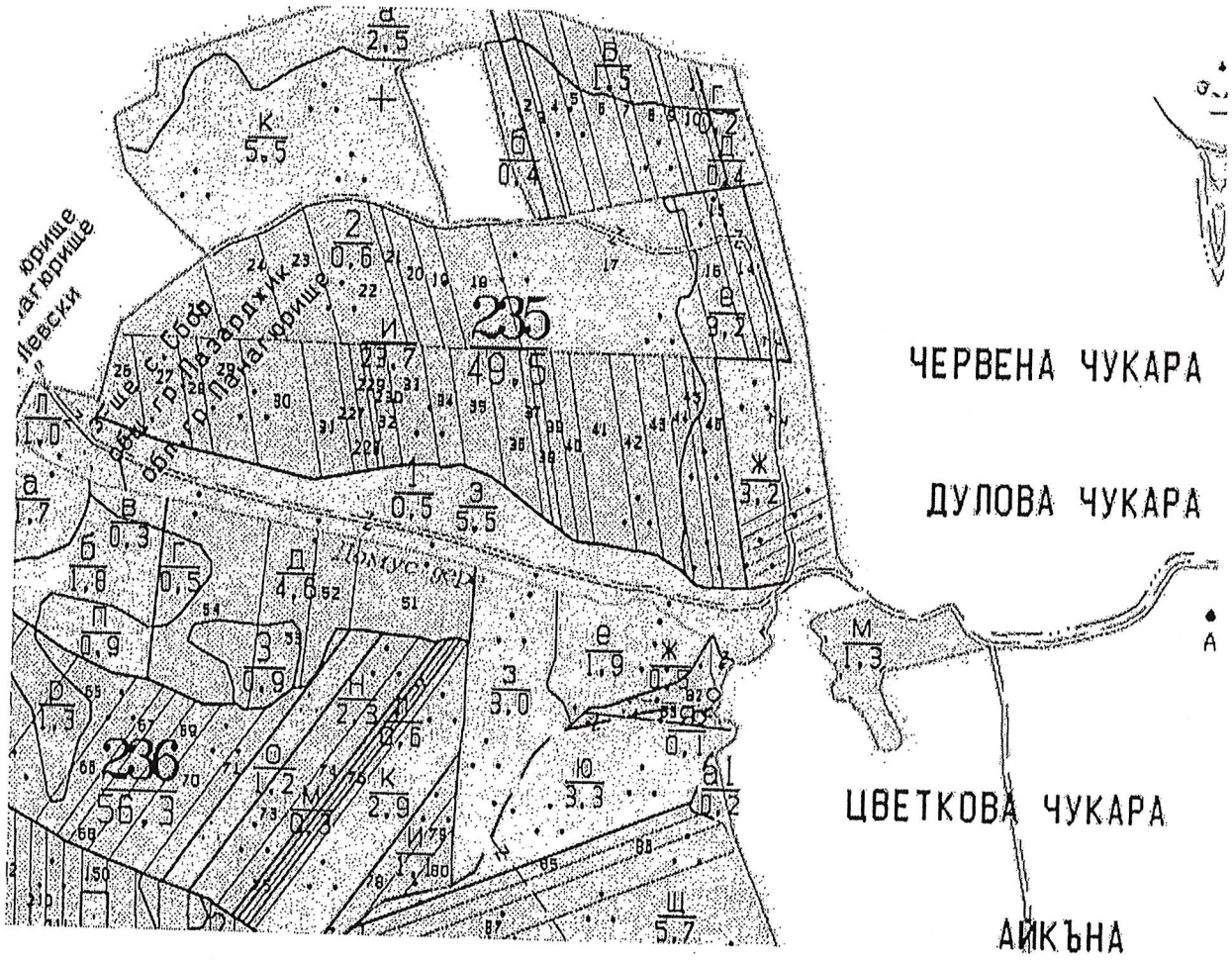

ЛЕГЕНДА:

☐ Отглеждане на култури без материален добив

☐ _____

☐ _____

ЮЖНОЦЕНТРАЛНО ДЪРЖАВНО ПРЕДПРИЯТИЕ-СМОЛЯН
ТП ДЪРЖАВНО ГОРСКО СТОПАНСТВО ПАЗАРДЖИК
4400Пазарджик, бул. „Ал. Стамболийски"50 ☎ 034 444099, e-mail:dgspazardjik@ucdp-smolian.com

СКИЦА

на отдел 235 „ж"

М 1:10000

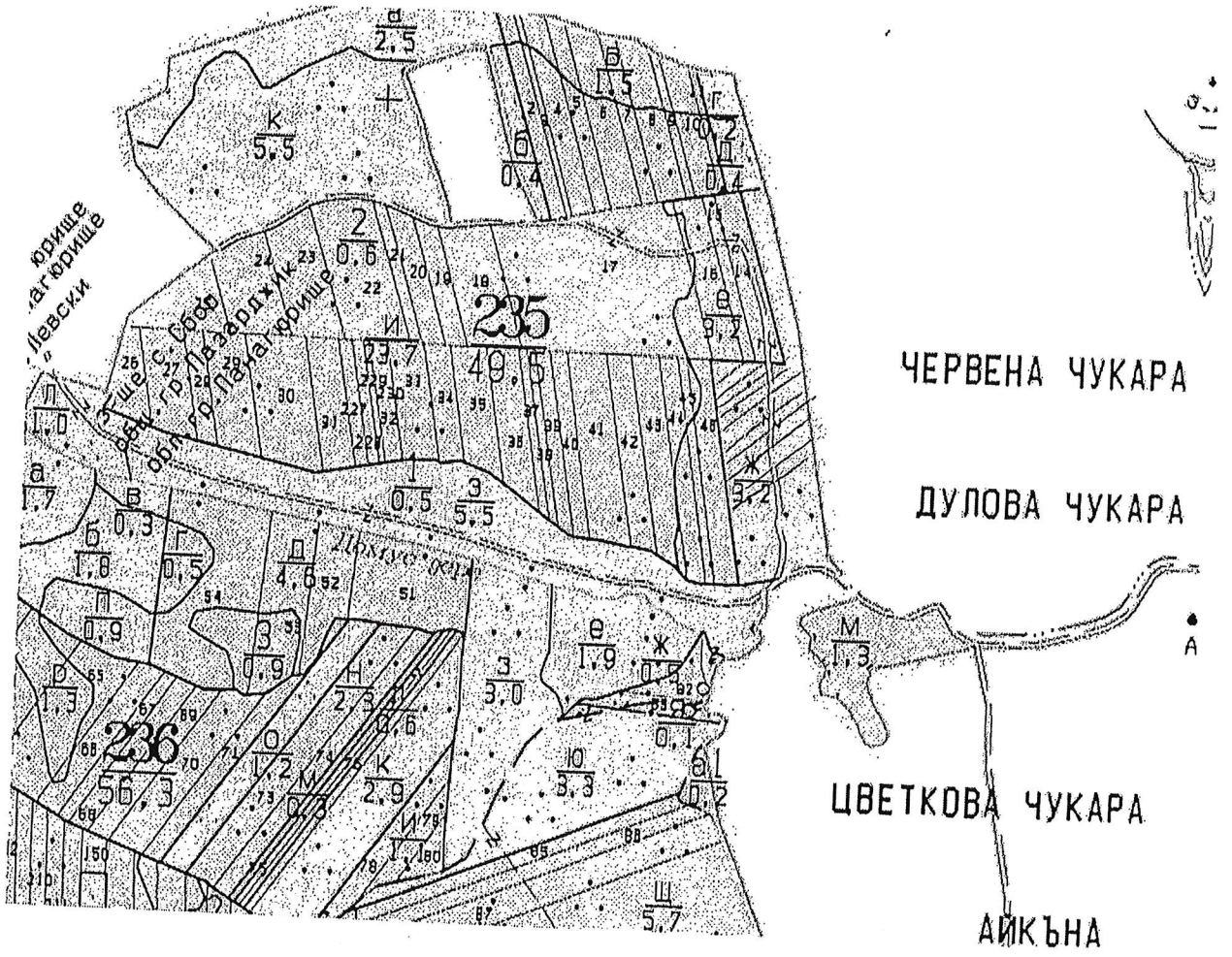

ЛЕГЕНДА:

▨ Отглеждане на култури, без материален добив